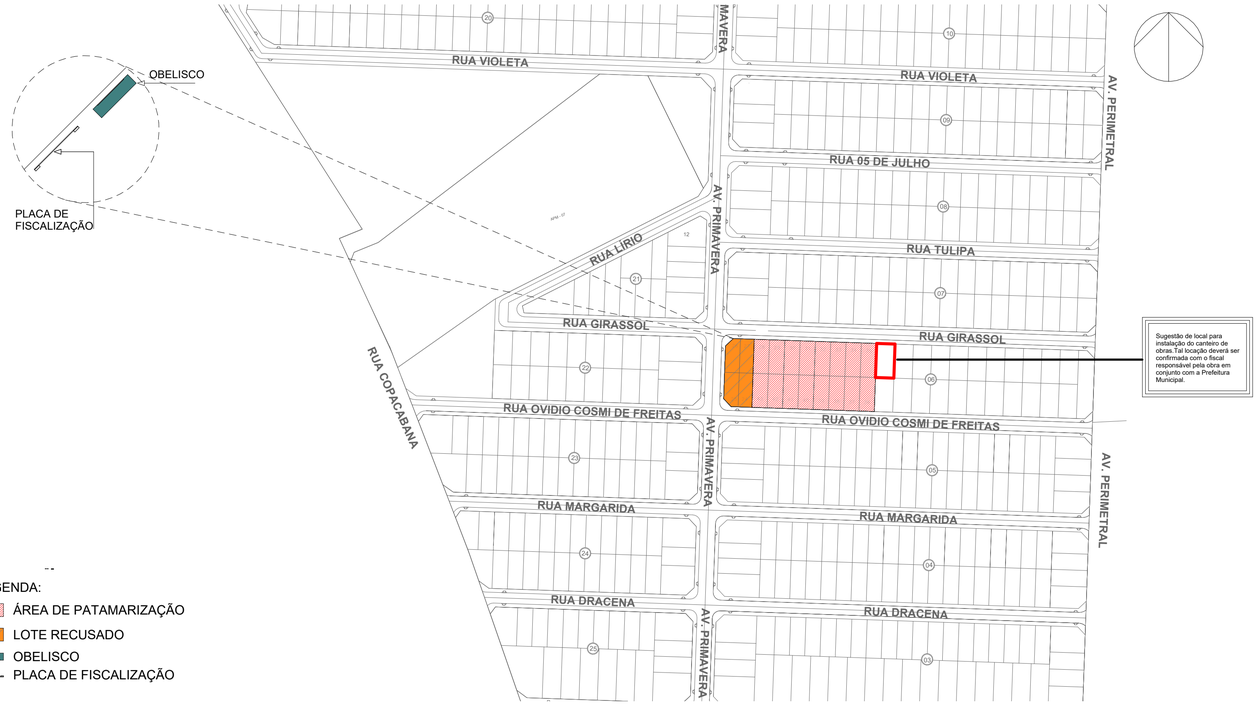

LEGENDA:

- ÁREA DE PATAMARIZAÇÃO
- LOTE RECUSADO
- OBELISCO
- PLACA DE FISCALIZAÇÃO

1 LOCALIZAÇÃO

ESCALA - 1 : 2000

TABELA DE DIMENSÕES DOS MUROS DE ARRIMO PARA DRENAGEM				
QUADRA E LOTE	DESCRIÇÃO DO MURO	COMPRIMENTO	ÁREA	ÁREA DE MANTA BIDIM
QD. 06, LT. 29	ARRIMO DENTRO DA PROJ. DA CASA - ATÉ 1,20M	21,27 m	8,73 m²	20,65 m²
QD. 06, LT. 31	ARRIMO DENTRO DA PROJ. DA CASA - ATÉ 1,20M	21,27 m	11,77 m²	26,73 m²
QD. 06, LT. 33	ARRIMO DENTRO DA PROJ. DA CASA - ATÉ 1,20M	22,27 m	7,89 m²	19,12 m²
QD. 06, LT. 35	ARRIMO ATÉ 1,20M	22,10 m	9,01 m²	21,33 m²
QD. 06, LT. 36	ARRIMO ATÉ 1,20M	19,37 m	16,96 m²	36,82 m²
QD. 06, LT. 37	ARRIMO DENTRO DA PROJ. DA CASA - ATÉ 1,20M	17,60 m	6,38 m²	15,40 m²
QD. 06, LT. 39	ARRIMO DENTRO DA PROJ. DA CASA - ATÉ 1,20M	17,60 m	6,94 m²	16,52 m²
QD. 06, LT. 41	ARRIMO DENTRO DA PROJ. DA CASA - ATÉ 1,20M	17,67 m	6,53 m²	15,72 m²
QD. 06, LT. 43	ARRIMO DENTRO DA PROJ. DA CASA - ATÉ 1,20M	22,27 m	20,42 m²	44,18 m²
Total geral: 9		181,43 m	94,62 m²	216,46 m²

ÁREA DO MURO DE ARRIMO - DENTRO DA PROJEÇÃO DA CASA - ATÉ 1,20M			
QUADRA E LOTE	DESCRIÇÃO DO MURO	MATERIAL	ÁREA
QD. 06, LT. 29	ARRIMO DENTRO DA PROJ. DA CASA - ATÉ 1,20M	BLOCO DE CONCRETO (14CM) - ARRIMO FINAL 16CM	8,73 m²
QD. 06, LT. 31	ARRIMO DENTRO DA PROJ. DA CASA - ATÉ 1,20M	BLOCO DE CONCRETO (14CM) - ARRIMO FINAL 16CM	11,77 m²
QD. 06, LT. 33	ARRIMO DENTRO DA PROJ. DA CASA - ATÉ 1,20M	BLOCO DE CONCRETO (14CM) - ARRIMO FINAL 16CM	7,89 m²
QD. 06, LT. 37	ARRIMO DENTRO DA PROJ. DA CASA - ATÉ 1,20M	BLOCO DE CONCRETO (14CM) - ARRIMO FINAL 16CM	6,38 m²
QD. 06, LT. 39	ARRIMO DENTRO DA PROJ. DA CASA - ATÉ 1,20M	BLOCO DE CONCRETO (14CM) - ARRIMO FINAL 16CM	6,94 m²
QD. 06, LT. 41	ARRIMO DENTRO DA PROJ. DA CASA - ATÉ 1,20M	BLOCO DE CONCRETO (14CM) - ARRIMO FINAL 16CM	6,53 m²
QD. 06, LT. 43	ARRIMO DENTRO DA PROJ. DA CASA - ATÉ 1,20M	BLOCO DE CONCRETO (14CM) - ARRIMO FINAL 16CM	20,42 m²
Total geral: 7			68,66 m²

ÁREA DO MURO DE ARRIMO - FORA DA PROJEÇÃO DA CASA - ATÉ 1,20M			
QUADRA E LOTE	DESCRIÇÃO DO MURO	MATERIAL	ÁREA
QD. 06, LT. 35	ARRIMO ATÉ 1,20M	BLOCO DE CONCRETO (14CM) - ARRIMO FINAL 16CM	9,01 m²
QD. 06, LT. 36	ARRIMO ATÉ 1,20M	BLOCO DE CONCRETO (14CM) - ARRIMO FINAL 16CM	16,96 m²
Total geral: 2			25,97 m²

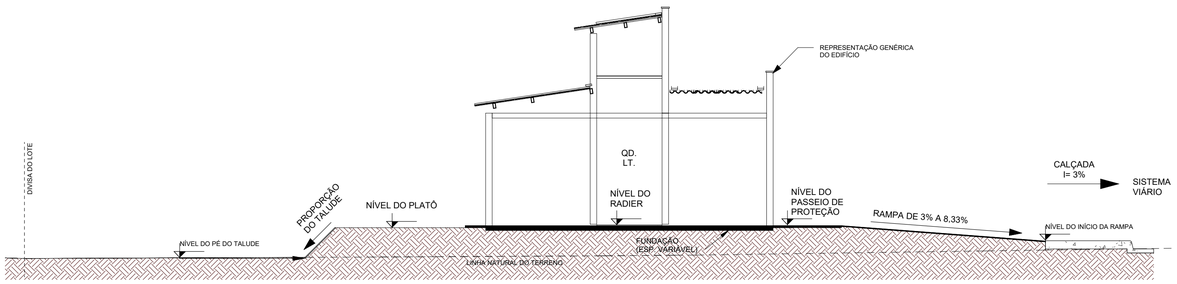

OBS: A rampa de acesso deve ter de 3% a 8,33% chegando no nível do passeio de proteção. Qualquer estrutura de fundação deve ser realizar abaixo deste nível para que a rampa se mantenha como especificada em projeto.

2 CORTE ESQUEMÁTICO1

ESCALA - 1 : 75

ÁREA DE RAMPA		
QUADRA E LOTE	DESCRIÇÃO	ÁREA
QD. 06, LT. 28	RAMPA	6,01 m²
QD. 06, LT. 29	RAMPA	6,02 m²
QD. 06, LT. 30	RAMPA	6,01 m²
QD. 06, LT. 31	RAMPA	6,02 m²
QD. 06, LT. 32	RAMPA	6,00 m²
QD. 06, LT. 33	RAMPA	6,02 m²
QD. 06, LT. 34	RAMPA	6,02 m²
QD. 06, LT. 35	RAMPA	6,01 m²
QD. 06, LT. 36	RAMPA	6,01 m²
QD. 06, LT. 37	RAMPA	6,02 m²
QD. 06, LT. 38	RAMPA	6,01 m²
QD. 06, LT. 39	RAMPA	6,02 m²
QD. 06, LT. 40	RAMPA	6,01 m²
QD. 06, LT. 41	RAMPA	6,02 m²
QD. 06, LT. 42	RAMPA	6,01 m²
QD. 06, LT. 43	RAMPA	6,02 m²
Total geral: 16		96,21 m²

ÁREA DE GRAMA RECUO FRONTAL		
QUADRA E LOTE	NOME AMBIENTE	ÁREA
QD. 06, LT. 28	GRAMA RECUO FRONTAL	50,01 m²
QD. 06, LT. 29	GRAMA RECUO FRONTAL	49,09 m²
QD. 06, LT. 30	GRAMA RECUO FRONTAL	50,45 m²
QD. 06, LT. 31	GRAMA RECUO FRONTAL	49,61 m²
QD. 06, LT. 32	GRAMA RECUO FRONTAL	50,45 m²
QD. 06, LT. 33	GRAMA RECUO FRONTAL	49,65 m²
QD. 06, LT. 34	GRAMA RECUO FRONTAL	49,65 m²
QD. 06, LT. 35	GRAMA RECUO FRONTAL	50,45 m²
QD. 06, LT. 36	GRAMA RECUO FRONTAL	49,41 m²
QD. 06, LT. 37	GRAMA RECUO FRONTAL	49,65 m²
QD. 06, LT. 38	GRAMA RECUO FRONTAL	50,45 m²
QD. 06, LT. 39	GRAMA RECUO FRONTAL	49,65 m²
QD. 06, LT. 40	GRAMA RECUO FRONTAL	50,45 m²
QD. 06, LT. 41	GRAMA RECUO FRONTAL	49,65 m²
QD. 06, LT. 42	GRAMA RECUO FRONTAL	50,46 m²
QD. 06, LT. 43	GRAMA RECUO FRONTAL	49,65 m²
Total geral		798,75 m²

TABELA DE TOPOGRAFIA			
QUADRA E LOTE	CORTE	ATERRO	CORTE/ATERRO
QD. 06, LT. 28	44,16 m³	6,33 m³	-37,82 m³
QD. 06, LT. 29	26,74 m³	10,70 m³	-16,04 m³
QD. 06, LT. 30	63,11 m³	1,09 m³	-62,02 m³
QD. 06, LT. 31	14,73 m³	10,64 m³	-4,09 m³
QD. 06, LT. 32	30,87 m³	6,97 m³	-23,89 m³
QD. 06, LT. 33	9,49 m³	17,45 m³	7,96 m³
QD. 06, LT. 34	5,11 m³	20,44 m³	15,33 m³
QD. 06, LT. 35	0,00 m³	5,87 m³	5,87 m³
QD. 06, LT. 36	0,50 m³	143,35 m³	142,85 m³
QD. 06, LT. 37	0,16 m³	120,18 m³	120,02 m³
QD. 06, LT. 38	0,08 m³	94,37 m³	94,28 m³
QD. 06, LT. 39	0,05 m³	110,79 m³	110,74 m³
QD. 06, LT. 40	0,03 m³	92,28 m³	92,25 m³
QD. 06, LT. 41	0,55 m³	153,60 m³	153,05 m³
QD. 06, LT. 42	0,34 m³	88,64 m³	88,30 m³
QD. 06, LT. 43	0,63 m³	161,73 m³	161,10 m³
Total Lotes: 16	196,56 m³	1044,43 m³	847,87 m³

ÁREA DE GRAMA TALUDE		
QUADRA E LOTE	NOME AMBIENTE	ÁREA
QD. 06, LT. 24	GRAMA TALUDE	0,00 m²
QD. 06, LT. 25	GRAMA TALUDE	0,00 m²
QD. 06, LT. 26	GRAMA TALUDE	0,00 m²
QD. 06, LT. 27	GRAMA TALUDE	0,00 m²
QD. 06, LT. 28	GRAMA TALUDE	27,71 m²
QD. 06, LT. 29	GRAMA TALUDE	24,93 m²
QD. 06, LT. 30	GRAMA TALUDE	28,78 m²
QD. 06, LT. 31	GRAMA TALUDE	23,15 m²
QD. 06, LT. 32	GRAMA TALUDE	26,51 m²
QD. 06, LT. 33	GRAMA TALUDE	22,85 m²
QD. 06, LT. 35	GRAMA TALUDE	24,78 m²
QD. 06, LT. 36	GRAMA TALUDE	36,69 m²
QD. 06, LT. 37	GRAMA TALUDE	39,10 m²
QD. 06, LT. 38	GRAMA TALUDE	36,03 m²
QD. 06, LT. 39	GRAMA TALUDE	37,39 m²
QD. 06, LT. 40	GRAMA TALUDE	35,90 m²
QD. 06, LT. 41	GRAMA TALUDE	37,84 m²
QD. 06, LT. 42	GRAMA TALUDE	35,69 m²
QD. 06, LT. 43	GRAMA TALUDE	39,04 m²
Total geral		476,38 m²

QUANTITATIVO DO GUARDA-CORPO EM CONCRETO				
QUADRA E LOTE	ALTURA DO GUARDA-CORPO	COMPRIMENTO	ÁREA (M²)	MATERIAL
QD. 06, LT. 36	1,20	10,40	12,48 m²	GUARDA-CORPO DE CONCRETO
QD. 06, LT. 43	1,20	9,20	11,04 m²	GUARDA-CORPO DE CONCRETO
Total geral: 4		19,60	23,52 m²	

TABELA DE CERCA EM MADEIRA COM 9 FIOS DE ARAME FARPADO		
MATERIAL	ALTURA DO GUARDA-CORPO	COMPRIMENTO
CERCA EM MADEIRA ROLIÇA H1,70M COM 9 FIOS DE ARAME FARPADO	1,70	249,29
Total geral: 1		249,29

NOTA 1: O TERRENO DO RECUO FRONTAL DE GRAMA DEVERÁ SER NIVELADO EM CONFORMIDADE COM O NÍVEL DA CALÇADA E DO PLATÔ DA CASA.

NOTA 2: A RAMPA DE ACESSO DEVE TER DE 3% A 8,33% CHEGANDO AO NÍVEL DO PASSEIO DE PROTEÇÃO DA CASA. QUALQUER ESTRUTURA DE FUNDAÇÃO DEVE SER REALIZADA ABAIXO DESTE NÍVEL PARA QUE A RAMPA SE MANTENHA COMO ESPECIFICADA EM PROJETO. VER DETALHE EM CORTE ESQUEMÁTICO PRANCHA 01.

NOTA 3:

PATAMARIZAÇÃO

_ O PROJETO DE PATAMARIZAÇÃO FOI EXECUTANDO COM BASE NO LEVANTAMENTO TOPOGRÁFICO REALIZADO PELO TECNÓLOGO EM AGRIMENSURA ALEXANDRE ALVES BARBOSA , SOBRE ART Nº 1020240292999

ARRIMOS

_ O DETALHAMENTO DOS MUROS DE ARRIMO ENCONTRA-SE NO PROJETO ESTRUTURAL.

TALUDES

_ DEVERÁ SER PREVISTO SISTEMA DE DRENAGEM DOS TALUDES.
_ O TALUDE E 1M EM SEU ENTORNO DEVERÁ SER REVESTIDO DE COBERTURA VEGETAL.

CALÇADAS

_ O DETALHAMENTO DAS CALÇADAS ENCONTRA-SE NO PROJETO PASSEIO PÚBLICO.

PROJEÇÃO DA VAGA DE VEÍCULO

_ VERIFICAR A POSIÇÃO DAS VAGAS DE VEÍCULO EM PROJETO DE PASSEIO PÚBLICO.

LOTES FORA DOS CRITÉRIOS NECESSÁRIOS:

_OS LOTES 24, 25, 26 e 27 DA QUADRA 06 NÃO ATENDEM AS DIMENSÕES MÍNIMAS PARA IMPLANTAÇÃO DO MODELO DA CASA

LOTES RESERVADOS

_ OS LOTES 28 E 29 NA QUADRA 06 SÃO RESERVADOS PARA IDOSOS E PESSOAS COM DEFICIÊNCIA (PCD), RESPECTIVAMENTE.
_ 5% (CINCO POR CENTO) DAS UNIDADES DE PROGRAMAS DE LOTEAMENTOS SOCIAIS E DE HABITAÇÃO POPULAR SERÃO DESTINADAS ÀS MULHERES VÍTIMAS DE VIOLÊNCIA DOMÉSTICA CONFORME LEI ESTADUAL Nº 21.525/2022. TAIS HABITAÇÕES SERÃO DESIGNADAS EM SORTEIO E NÃO HAVERÃO DIFERENCIAÇÃO ÀS DEMAIS.

HISTÓRICO DE REVISÃO: R00

00 -EMISSÃO INICIAL DO PROJETO
01 - ATUALIZAÇÃO MODELO CONSTRUTIVO - CASA EXCEL
02 - XXXXXXXXXXXXXXXXX
03 - XXXXXXXXXXXXXXXXX
04 - XXXXXXXXXXXXXXXXX
05 - XXXXXXXXXXXXXXXXX

QUADRO DE REVISÕES

REVISÃO	DATA	MOTIVAÇÃO	SOLICITANTE	CONTEÚDO	AUTOR
R00	05/11/2024	Nº SEI e Despacho Nº 202400031010325	SECPLANH	Emissão inicial do projeto	PAULO H. STIVAL
R01	12/12/2024	Nº SEI e Despacho Nº 202400031010325	SECPLANH	Atualização modelo construtivo	RENATA BARROS

APROVAÇÃO DE PROJETO:

Os projetos referentes ao Processo SEI Nº 202400031010325, encontram-se dentro das normas e exigências da AGEHAB, tendo sido elaborado por profissionais habilitados.

GERÊNCIA DE PROJETOS DE IMPLANTAÇÃO

SECRETARIA EXECUTIVA DE PLANEJAMENTO E PROJETOS HABITACIONAIS

AGEHAB Agência Goiana de Habitação

GOVERNO DE GOIÁS O ESTADO QUE DÁ CERTO

PROJETO DE PATAMARIZAÇÃO

SANTO ANTÔNIO DE GOIÁS MÓD. II - 16 UH

ENDEREÇO DA OBRA: RUA GIRASSOL E RUA OVIDIO COSMI DE FREITAS E AVENIDA PRIMAVEIRA, QUADRA 06 LOTES 28 A 43, BAIRRO JARDIM DAS OLIVEIRAS, SANTO ANTÔNIO DE GOIÁS - GO. CEP:75374-000

PROPRIETÁRIO:

AGÊNCIA GOIANA DE HABITAÇÃO - AGEHAB
CNPJ: 01.274.240/0001-47

AUTOR DO PROJETO:

ARQ. URB. PAULO HENRIQUE STIVAL | CAU: A109492-0 / GO

PATAMARIZAÇÃO

CONTEÚDO:

LOCALIZAÇÃO

ÁREA DO TERRENO: 3.563,46m²	**DESENHO:** JHONATAN CAÍQUE	**ESCALA:** Como indicado	**FOLHA:** 01/05
ÁREA CONSTRUÍDA: 00.000,00m²	**PROGRAMA:** REVIT - 2025 **DATA:** OUT/2024	**FORMATO:** A1 (841x594mm)	

IMPORTANTE: ANTES DA EXECUÇÃO, VERIFICAR A COMPATIBILIDADE COM PROJETOS COMPLEMENTARES: TOPOGRÁFICO, EXECUTIVO, ESTRUTURAL, ELÉTRICO E HIDRAULICO.

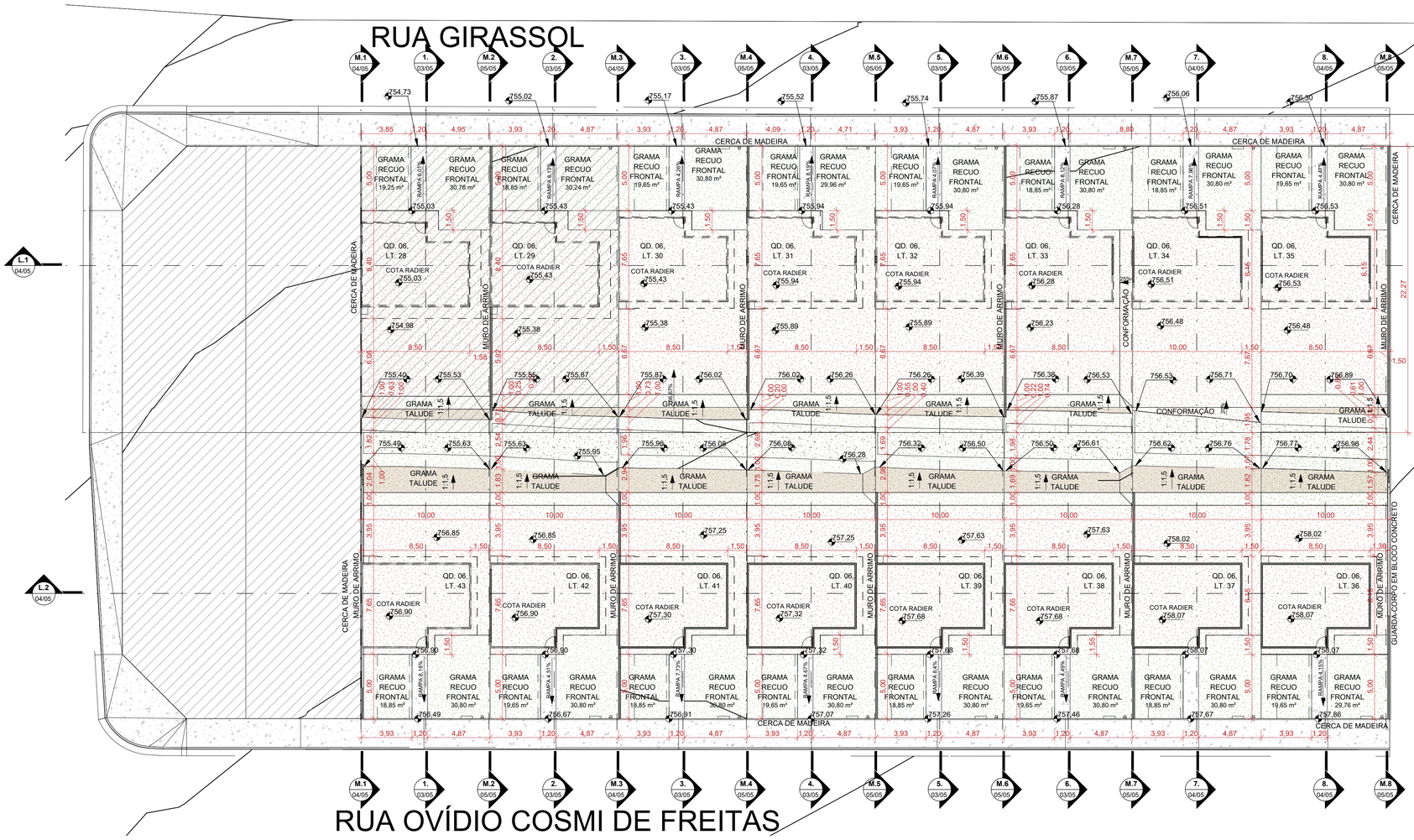

1 PLANTA DE PATAMARIZAÇÃO QUADRA 06

ESCALA - 1 : 200

LEGENDA:

- ÁREA DE GRAMA
- CALçADA
- GUARDA-CORPO (ALVENARIA ESTRUTURAL)
- ARRIMO ABAIXO DA SOBREPOSIçãO DA HABITAçãO (EM CORTE)
- ARRIMO FORA DA SOBREPOSIçãO DA HABITAçãO ACIMA 1,20M (EM CORTE)
- ARRIMO FORA DA SOBREPOSIçãO DA HABITAçãO ATÉ 1,20M (EM CORTE)
- MURO DE ARRIMO (EM PLANTA)
- TERRENO NATURAL
- TALUDE
- TERRENO PATAMARIZADO
- RAMPA
- LOTES RESERVADOS PARA PCD E IDOSO (VER NOTAS)
- LOTES COM POSSIBILIDADE DE APROVEITAMENTO (VER NOTAS)
- LOTES RECUSADOS
- CERCA EM MADEIRA
- MURETA HIDRáULICA
- FOSSA SéPTICA
- SUMIDOURO
- VAGA DE GARAGEM
- POSTE

NOTA 1: O TERRENO DO RECUO FRONTAL DE GRAMA DEVERÁ SER NIVELADO EM CONFORMIDADE COM O NÍVEL DA CALÇADA E DO PLATÔ DA CASA.

NOTA 2: A RAMPA DE ACESSO DEVE TER DE 3% A 8,33% CHEGANDO AO NÍVEL DO PASSEIO DE PROTEÇÃO DA CASA. QUALQUER ESTRUTURA DE FUNDAÇÃO DEVE SER REALIZADA ABAIXO DESTE NÍVEL PARA QUE A RAMPA SE MANTENHA COMO ESPECIFICADA EM PROJETO. VER DETALHE EM CORTE ESQUEMÁTICO PRANCHA 01.

NOTA 3:

PATAMARIZAÇÃO

_ O PROJETO DE PATAMARIZAÇÃO FOI EXECUTANDO COM BASE NO LEVANTAMENTO TOPOGRÁFICO REALIZADO PELO TECNÓLOGO EM AGRIMENSURA ALEXANDRE ALVES BARBOSA , SOBRE ART Nº 1020240292999

ARRIMOS

_ O DETALHAMENTO DOS MUROS DE ARRIMO ENCONTRA-SE NO PROJETO ESTRUTURAL.

TALUDES

_ DEVERÁ SER PREVISTO SISTEMA DE DRENAGEM DOS TALUDES.
_ O TALUDE E 1M EM SEU ENTORNO DEVERÁ SER REVESTIDO DE COBERTURA VEGETAL.

CALÇADAS

_ O DETALHAMENTO DAS CALÇADAS ENCONTRA-SE NO PROJETO PASSEIO PÚBLICO.

PROJEÇÃO DA VAGA DE VEÍCULO

_ VERIFICAR A POSIÇÃO DAS VAGAS DE VEÍCULO EM PROJETO DE PASSEIO PÚBLICO.

LOTES FORA DOS CRITÉRIOS NECESSÁRIOS:

_OS LOTES 24, 25, 26 e 27 DA QUADRA 06 NÃO ATENDEM AS DIMENSÕES MÍNIMAS PARA IMPLANTAÇÃO DO MODELO DA CASA

LOTES RESERVADOS

_ OS LOTES 28 E 29 NA QUADRA 06 SÃO RESERVADOS PARA IDOSOS E PESSOAS COM DEFICIÊNCIA (PCD), RESPECTIVAMENTE.
_ 5% (CINCO POR CENTO) DAS UNIDADES DE PROGRAMAS DE LOTEAMENTOS SOCIAIS E DE HABITAÇÃO POPULAR SERÃO DESTINADAS ÀS MULHERES VÍTIMAS DE VIOLÊNCIA DOMÉSTICA CONFORME LEI ESTADUAL Nº 21.525/2022. TAIS HABITAÇÕES SERÃO DESIGNADAS EM SORTEIO E NÃO HAVERÃO DIFERENCIAÇÃO ÀS DEMAIS.

HISTÓRICO DE REVISÃO: R00

00 -EMISSÃO INICIAL DO PROJETO
01 - ATUALIZAÇÃO MODELO CONSTRUTIVO - CASA EXCEL
02 - XXXXXXXXXXXXXXXXX
03 - XXXXXXXXXXXXXXXXX
04 - XXXXXXXXXXXXXXXXX
05 - XXXXXXXXXXXXXXXXX

QUADRO DE REVISÕES

REVISÃO	DATA	MOTIVAÇÃO	SOLICITANTE	CONTEÚDO	AUTOR
R00	05/11/2024	Nº SEI e Despacho Nº 202400031010325	SECPLANH	Emissão inicial do projeto	PAULO H. STIVAL
R01	12/12/2024	Nº SEI e Despacho Nº 202400031010325	SECPLANH	Atualização modelo construtivo	RENATA BARROS

APROVAÇÃO DE PROJETO:

Os projetos referentes ao Processo SEI Nº 202400031010325, encontram-se dentro das normas e exigências da AGEHAB, tendo sido elaborado por profissionais habilitados.

GERÊNCIA DE PROJETOS DE IMPLANTAÇÃO

SECRETARIA EXECUTIVA DE PLANEJAMENTO E PROJETOS HABITACIONAIS

AGEHAB Agência Goiana de Habitação

GOVERNO DE GOIÁS O ESTADO QUE DÁ CERTO

PROJETO DE PATAMARIZAÇÃO

SANTO ANTÔNIO DE GOIÁS MÓD. II - 16 UH

ENDEREÇO DA OBRA: RUA GIRASSOL E RUA OVIDIO COSMI DE FREITAS E AVENIDA PRIMAVEIRA, QUADRA 06 LOTES 28 A 43, BAIRRO JARDIM DAS OLIVEIRAS, SANTO ANTÔNIO DE GOIÁS - GO. CEP:75374-000

PROPRIETÁRIO:

AGÊNCIA GOIANA DE HABITAÇÃO - AGEHAB
CNPJ: 01.274.240/0001-47

AUTOR DO PROJETO:

ARQ. URB. PAULO HENRIQUE STIVAL | CAU: A109492-0 / GO

PATAMARIZAÇÃO

CONTEÚDO: PATAMARIZAÇÃO

ÁREA DO TERRENO: 3.563,46m²	**DESENHO:** JHONATAN CAÍQUE	**ESCALA:** Como indicado	**FOLHA:** 02/05
ÁREA CONSTRUÍDA: 00.000,00m²	**PROGRAMA:** REVIT - 2025 / **DATA:** OUT/2024	**FORMATO:** A1 (841x594mm)	

IMPORTANTE: ANTES DA EXECUÇÃO, VERIFICAR A COMPATIBILIDADE COM PROJETOS COMPLEMENTARES: TOPOGRÁFICO, EXECUTIVO, ESTRUTURAL, ELÉTRICO E HIDRÁULICO.

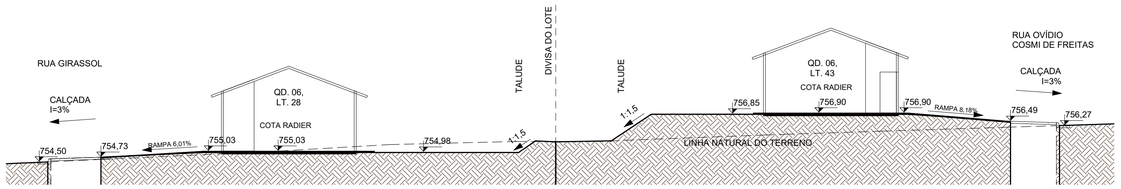

1 **1.**

ESCALA - 1 : 150

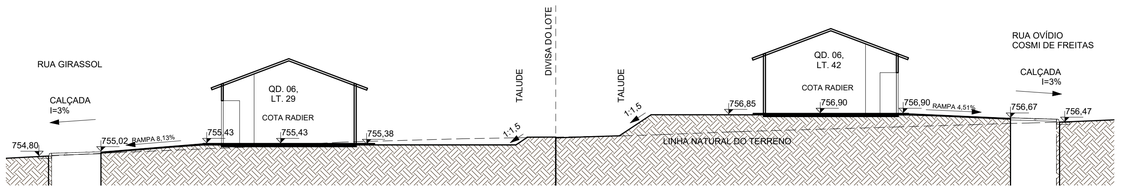

2 **2.**

ESCALA - 1 : 150

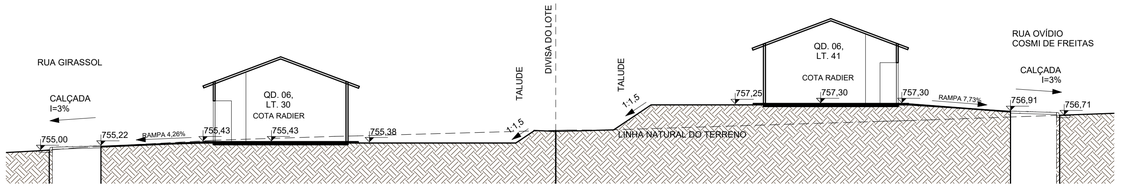

3 **3.**

ESCALA - 1 : 150

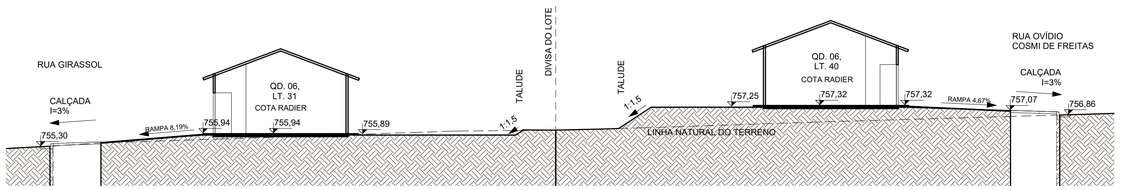

4 **4.**

ESCALA - 1 : 150

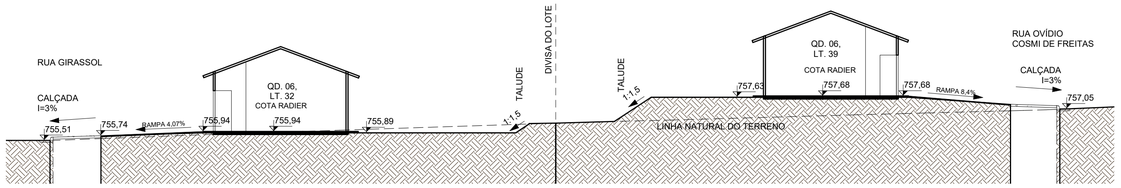

5 **5.**

ESCALA - 1 : 150

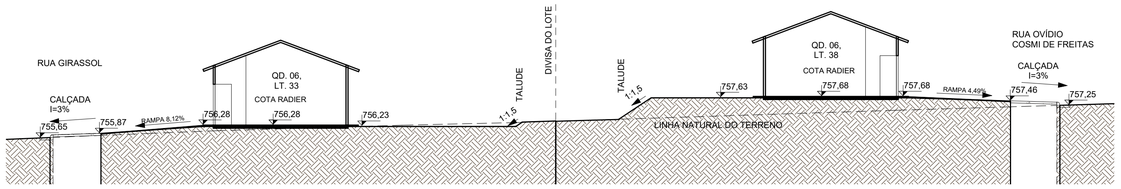

6 **6.**

ESCALA - 1 : 150

NOTA 1: O TERRENO DO RECUO FRONTAL DE GRAMA DEVERÁ SER NIVELADO EM CONFORMIDADE COM O NÍVEL DA CALÇADA E DO PLATÔ DA CASA.

NOTA 2: A RAMPA DE ACESSO DEVE TER DE 3% A 8,33% CHEGANDO AO NÍVEL DO PASSEIO DE PROTEÇÃO DA CASA. QUALQUER ESTRUTURA DE FUNDAÇÃO DEVE SER REALIZADA ABAIXO DESTE NÍVEL PARA QUE A RAMPA SE MANTENHA COMO ESPECIFICADA EM PROJETO. VER DETALHE EM CORTE ESQUEMÁTICO PRANCHA 01.

NOTA 3:

PATAMARIZAÇÃO

_ O PROJETO DE PATAMARIZAÇÃO FOI EXECUTANDO COM BASE NO LEVANTAMENTO TOPOGRÁFICO REALIZADO PELO TECNÓLOGO EM AGRIMENSURA ALEXANDRE ALVES BARBOSA , SOBRE ART Nº 1020240292999

ARRIMOS

_ O DETALHAMENTO DOS MUROS DE ARRIMO ENCONTRA-SE NO PROJETO ESTRUTURAL.

TALUDES

_ DEVERÁ SER PREVISTO SISTEMA DE DRENAGEM DOS TALUDES.
_ O TALUDE E 1M EM SEU ENTORNO DEVERÁ SER REVESTIDO DE COBERTURA VEGETAL.

CALÇADAS

_ O DETALHAMENTO DAS CALÇADAS ENCONTRA-SE NO PROJETO PASSEIO PÚBLICO.

PROJEÇÃO DA VAGA DE VEÍCULO

_ VERIFICAR A POSIÇÃO DAS VAGAS DE VEÍCULO EM PROJETO DE PASSEIO PÚBLICO.

LOTES FORA DOS CRITÉRIOS NECESSÁRIOS:

_OS LOTES 24, 25, 26 e 27 DA QUADRA 06 NÃO ATENDEM AS DIMENSÕES MÍNIMAS PARA IMPLANTAÇÃO DO MODELO DA CASA

LOTES RESERVADOS

_ OS LOTES 28 E 29 NA QUADRA 06 SÃO RESERVADOS PARA IDOSOS E PESSOAS COM DEFICIÊNCIA (PCD), RESPECTIVAMENTE.
_ 5% (CINCO POR CENTO) DAS UNIDADES DE PROGRAMAS DE LOTEAMENTOS SOCIAIS E DE HABITAÇÃO POPULAR SERÃO DESTINADAS ÀS MULHERES VÍTIMAS DE VIOLÊNCIA DOMÉSTICA CONFORME LEI ESTADUAL Nº 21.525/2022. TAIS HABITAÇÕES SERÃO DESIGNADAS EM SORTEIO E NÃO HAVERÃO DIFERENCIAÇÃO ÀS DEMAIS.

HISTÓRICO DE REVISÃO: R00

00 -EMISSÃO INICIAL DO PROJETO
01 - ATUALIZAÇÃO MODELO CONSTRUTIVO - CASA EXCEL
02 - XXXXXXXXXXXXXXXXX
03 - XXXXXXXXXXXXXXXXX
04 - XXXXXXXXXXXXXXXXX
05 - XXXXXXXXXXXXXXXXX

QUADRO DE REVISÕES

REVISÃO	DATA	MOTIVAÇÃO	SOLICITANTE	CONTEÚDO	AUTOR
R00	05/11/2024	Nº SEI e Despacho Nº 202400031010325	SECPLANH	Emissão inicial do projeto	PAULO H. STIVAL
R01	12/12/2024	Nº SEI e Despacho Nº 202400031010325	SECPLANH	Atualização modelo construtivo	RENATA BARROS

APROVAÇÃO DE PROJETO:

Os projetos referentes ao Processo SEI Nº 202400031010325, encontram-se dentro das normas e exigências da AGEHAB, tendo sido elaborado por profissionais habilitados.

GERÊNCIA DE PROJETOS DE IMPLANTAÇÃO

SECRETARIA EXECUTIVA DE PLANEJAMENTO E PROJETOS HABITACIONAIS

AGEHAB
Agência Goiana de Habitação

GOVERNO DE GOIÁS
O ESTADO QUE DÁ CERTO

PROJETO DE PATAMARIZAÇÃO

SANTO ANTÔNIO DE GOIÁS MÓD. II - 16 UH

ENDEREÇO DA OBRA: RUA GIRASSOL E RUA OVIDIO COSMI DE FREITAS E AVENIDA PRIMAVEIRA, QUADRA 06 LOTES 28 A 43, BAIRRO JARDIM DAS OLIVEIRAS, SANTO ANTÔNIO DE GOIÁS - GO. CEP:75374-000

PROPRIETÁRIO:

AGÊNCIA GOIANA DE HABITAÇÃO - AGEHAB
CNPJ: 01.274.240/0001-47

AUTOR DO PROJETO:

ARQ. URB. PAULO HENRIQUE STIVAL | CAU: A109492-0 / GO

PATAMARIZAÇÃO

CONTEÚDO:

CORTES TRANSVERSAIS

ÁREA DO TERRENO: 3.563,46m²	**DESENHO:** JHONATAN CAÍQUE	**ESCALA:** 1 : 150	**FOLHA:** 03/05
ÁREA CONSTRUÍDA: 00.000,00m²	**PROGRAMA:** REVIT - 2025 / **DATA:** OUT/2024	**FORMATO:** A1 (841x594mm)	

IMPORTANTE: ANTES DA EXECUÇÃO, VERIFICAR A COMPATIBILIDADE COM PROJETOS COMPLEMENTARES: TOPOGRÁFICO, EXECUTIVO, ESTRUTURAL, ELÉTRICO E HIDRÁULICO.

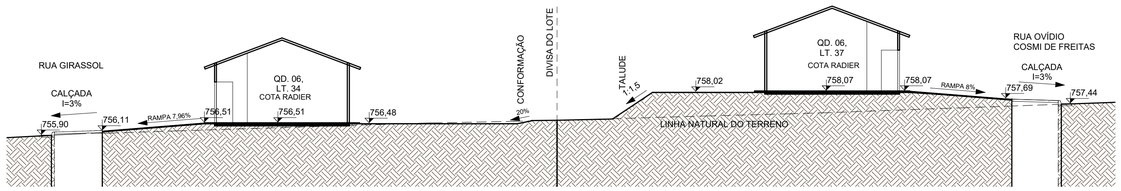

7.

2 ESCALA - 1 : 150

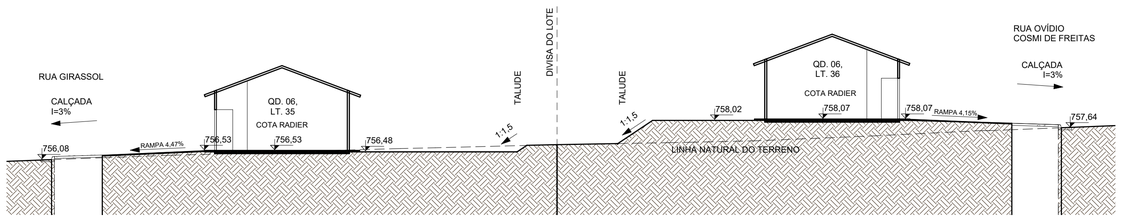

8.

3 ESCALA - 1 : 150

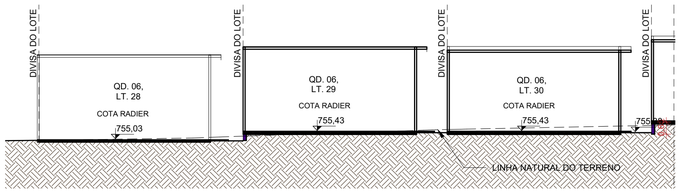

L.1 - PT.01

4 ESCALA - 1 : 150

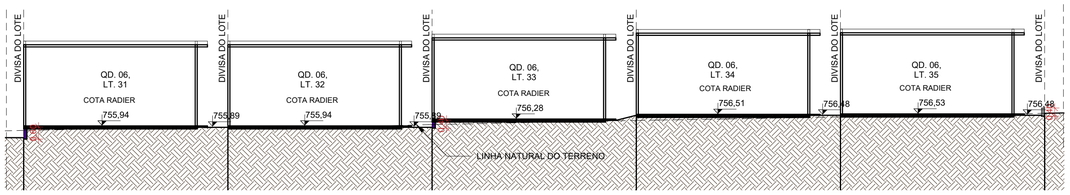

L.1 - PT.02

5 ESCALA - 1 : 150

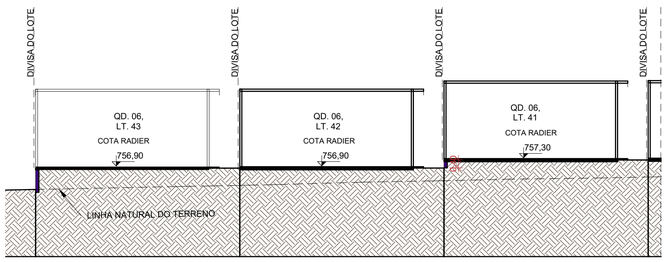

L.2 - PT.01

6 ESCALA - 1 : 150

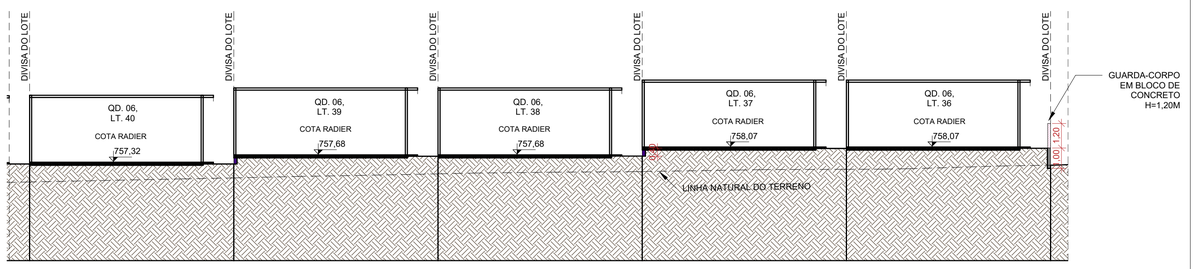

L.2 - PT.02

7 ESCALA - 1 : 150

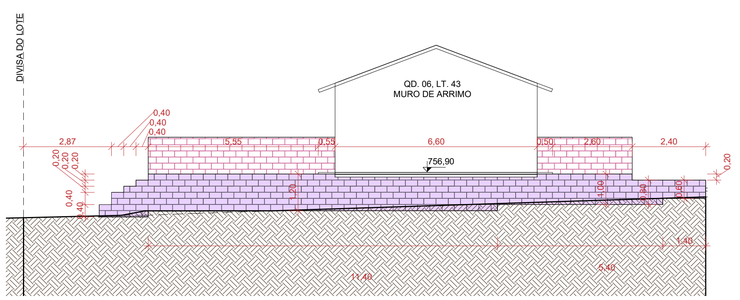

M.1

1 ESCALA - 1 : 100

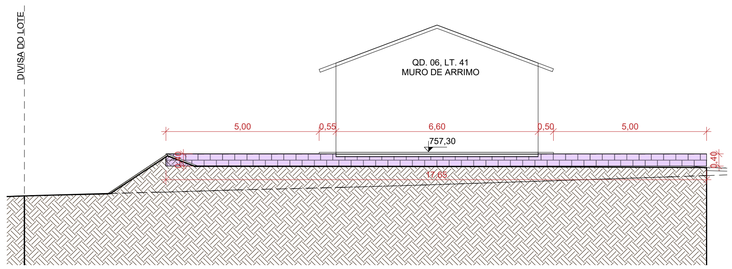

M.3

8 ESCALA - 1 : 100

NOTA 1: O TERRENO DO RECUO FRONTAL DE GRAMA DEVERÁ SER NIVELADO EM CONFORMIDADE COM O NÍVEL DA CALÇADA E DO PLATÔ DA CASA.

NOTA 2: A RAMPA DE ACESSO DEVE TER DE 3% A 8,33% CHEGANDO AO NÍVEL DO PASSEIO DE PROTEÇÃO DA CASA. QUALQUER ESTRUTURA DE FUNDAÇÃO DEVE SER REALIZADA ABAIXO DESTE NÍVEL PARA QUE A RAMPA SE MANTENHA COMO ESPECIFICADA EM PROJETO. VER DETALHE EM CORTE ESQUEMÁTICO PRANCHA 01.

NOTA 3:

PATAMARIZAÇÃO

_ O PROJETO DE PATAMARIZAÇÃO FOI EXECUTANDO COM BASE NO LEVANTAMENTO TOPOGRÁFICO REALIZADO PELO TECNÓLOGO EM AGRIMENSURA ALEXANDRE ALVES BARBOSA , SOBRE ART Nº 1020240292999

ARRIMOS

_ O DETALHAMENTO DOS MUROS DE ARRIMO ENCONTRA-SE NO PROJETO ESTRUTURAL.

TALUDES

_ DEVERÁ SER PREVISTO SISTEMA DE DRENAGEM DOS TALUDES.
_ O TALUDE E 1M EM SEU ENTORNO DEVERÁ SER REVESTIDO DE COBERTURA VEGETAL.

CALÇADAS

_ O DETALHAMENTO DAS CALÇADAS ENCONTRA-SE NO PROJETO PASSEIO PÚBLICO.

PROJEÇÃO DA VAGA DE VEÍCULO

_ VERIFICAR A POSIÇÃO DAS VAGAS DE VEÍCULO EM PROJETO DE PASSEIO PÚBLICO.

LOTES FORA DOS CRITÉRIOS NECESSÁRIOS:

_OS LOTES 24, 25, 26 e 27 DA QUADRA 06 NÃO ATENDEM AS DIMENSÕES MÍNIMAS PARA IMPLANTAÇÃO DO MODELO DA CASA

LOTES RESERVADOS

_ OS LOTES 28 E 29 NA QUADRA 06 SÃO RESERVADOS PARA IDOSOS E PESSOAS COM DEFICIÊNCIA (PCD), RESPECTIVAMENTE.
_ 5% (CINCO POR CENTO) DAS UNIDADES DE PROGRAMAS DE LOTEAMENTOS SOCIAIS E DE HABITAÇÃO POPULAR SERÃO DESTINADAS ÀS MULHERES VÍTIMAS DE VIOLÊNCIA DOMÉSTICA CONFORME LEI ESTADUAL Nº 21.525/2022. TAIS HABITAÇÕES SERÃO DESIGNADAS EM SORTEIO E NÃO HAVERÃO DIFERENCIAÇÃO ÀS DEMAIS.

HISTÓRICO DE REVISÃO: R00

00 -EMISSÃO INICIAL DO PROJETO
01 - ATUALIZAÇÃO MODELO CONSTRUTIVO - CASA EXCEL
02 - XXXXXXXXXXXXXXXXX
03 - XXXXXXXXXXXXXXXXX
04 - XXXXXXXXXXXXXXXXX
05 - XXXXXXXXXXXXXXXXX

QUADRO DE REVISÕES

REVISÃO	DATA	MOTIVAÇÃO	SOLICITANTE	CONTEÚDO	AUTOR
R00	05/11/2024	Nº SEI e Despacho Nº 202400031010325	SECPLANH	Emissão inicial do projeto	PAULO H. STIVAL
R01	12/12/2024	Nº SEI e Despacho Nº 202400031010325	SECPLANH	Atualização modelo construtivo	RENATA BARROS

APROVAÇÃO DE PROJETO:

Os projetos referentes ao Processo SEI Nº 202400031010325, encontram-se dentro das normas e exigências da AGEHAB, tendo sido elaborado por profissionais habilitados.

GERÊNCIA DE PROJETOS DE IMPLANTAÇÃO

SECRETARIA EXECUTIVA DE PLANEJAMENTO E PROJETOS HABITACIONAIS

AGEHAB Agência Goiana de Habitação

GOVERNO DE GOIÁS O ESTADO QUE DÁ CERTO

PROJETO DE PATAMARIZAÇÃO

SANTO ANTÔNIO DE GOIÁS MÓD. II - 16 UH

ENDEREÇO DA OBRA: RUA GIRASSOL E RUA OVIDIO COSMI DE FREITAS E AVENIDA PRIMAVEIRA, QUADRA 06 LOTES 28 A 43, BAIRRO JARDIM DAS OLIVEIRAS, SANTO ANTÔNIO DE GOIÁS - GO. CEP:75374-000

PROPRIETÁRIO:

AGÊNCIA GOIANA DE HABITAÇÃO - AGEHAB
CNPJ: 01.274.240/0001-47

AUTOR DO PROJETO:

ARQ. URB. PAULO HENRIQUE STIVAL | CAU: A109492-0 / GO

PATAMARIZAÇÃO

CONTEÚDO:

CORTES TRANSVERSAIS E LONGITUDINAIS E ARRIMO

ÁREA DO TERRENO: 3.563,46m²	**DESENHO:** JHONATAN CAÍQUE		**ESCALA:** Como indicado	**FOLHA:** 04/05
ÁREA CONSTRUÍDA: 00.000,00m²	**PROGRAMA:** REVIT - 2025	**DATA:** OUT/2024	**FORMATO:** A1 (841x594mm)	

IMPORTANTE: ANTES DA EXECUÇÃO, VERIFICAR A COMPATIBILIDADE COM PROJETOS COMPLEMENTARES: TOPOGRÁFICO, EXECUTIVO, ESTRUTURAL, ELÉTRICO E HIDRÁULICO.

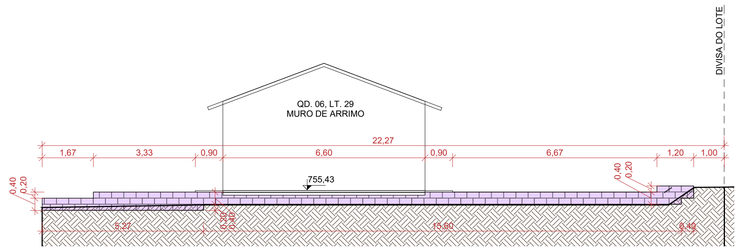

3 **M.2**

ESCALA - 1 : 100

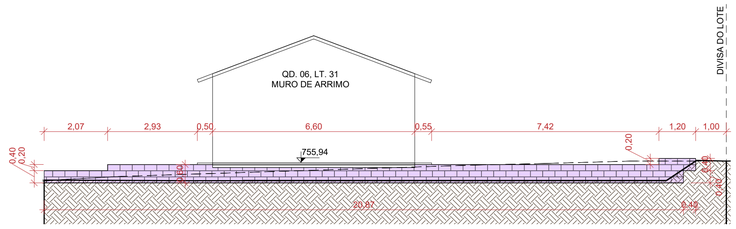

4 **M.4**

ESCALA - 1 : 100

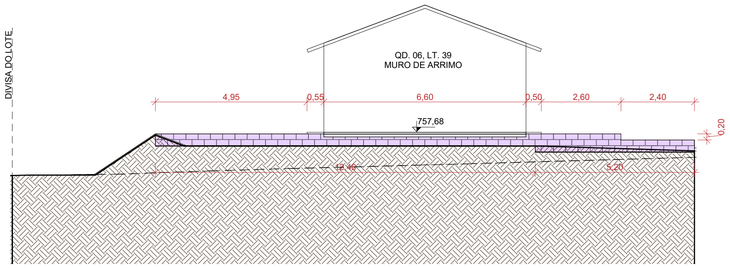

5 **M.5**

ESCALA - 1 : 100

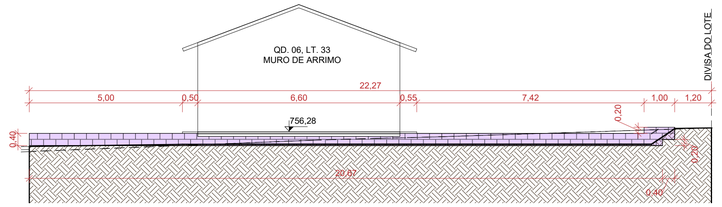

6 **M.6**

ESCALA - 1 : 100

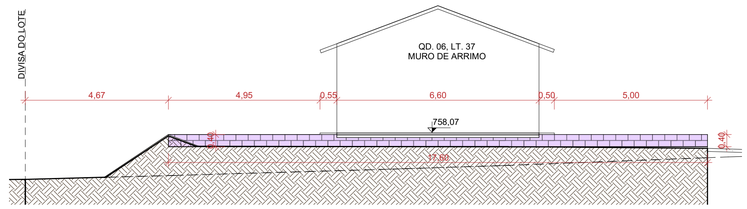

7 **M.7**

ESCALA - 1 : 100

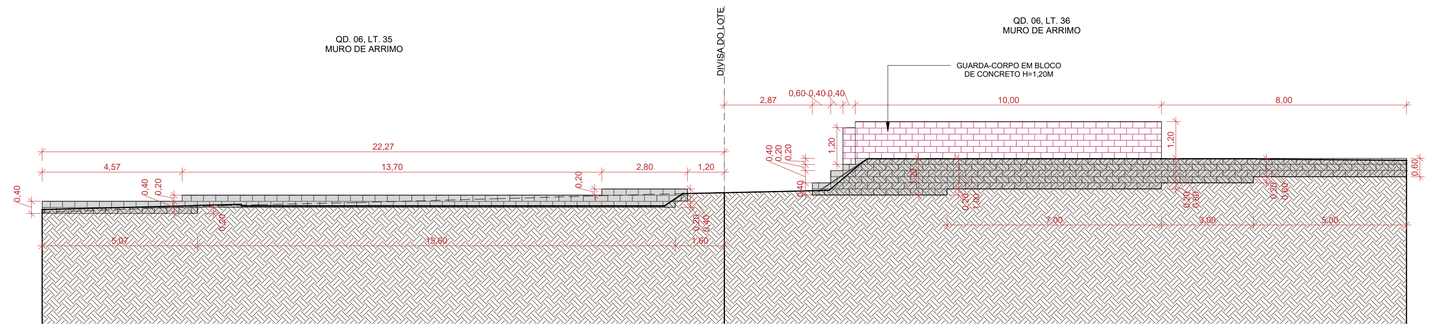

8 **M.8**

ESCALA - 1 : 100

NOTA 1: O TERRENO DO RECUO FRONTAL DE GRAMA DEVERÁ SER NIVELADO EM CONFORMIDADE COM O NÍVEL DA CALÇADA E DO PLATÔ DA CASA.

NOTA 2: A RAMPA DE ACESSO DEVE TER DE 3% A 8,33% CHEGANDO AO NÍVEL DO PASSEIO DE PROTEÇÃO DA CASA. QUALQUER ESTRUTURA DE FUNDAÇÃO DEVE SER REALIZADA ABAIXO DESTE NÍVEL PARA QUE A RAMPA SE MANTENHA COMO ESPECIFICADA EM PROJETO. VER DETALHE EM CORTE ESQUEMÁTICO PRANCHA 01.

NOTA 3:

PATAMARIZAÇÃO

_ O PROJETO DE PATAMARIZAÇÃO FOI EXECUTANDO COM BASE NO LEVANTAMENTO TOPOGRÁFICO REALIZADO PELO TECNÓLOGO EM AGRIMENSURA ALEXANDRE ALVES BARBOSA , SOBRE ART Nº 1020240292999

ARRIMOS

_ O DETALHAMENTO DOS MUROS DE ARRIMO ENCONTRA-SE NO PROJETO ESTRUTURAL.

TALUDES

_ DEVERÁ SER PREVISTO SISTEMA DE DRENAGEM DOS TALUDES.
_ O TALUDE E 1M EM SEU ENTORNO DEVERÁ SER REVESTIDO DE COBERTURA VEGETAL.

CALÇADAS

_ O DETALHAMENTO DAS CALÇADAS ENCONTRA-SE NO PROJETO PASSEIO PÚBLICO.

PROJEÇÃO DA VAGA DE VEÍCULO

_ VERIFICAR A POSIÇÃO DAS VAGAS DE VEÍCULO EM PROJETO DE PASSEIO PÚBLICO.

LOTES FORA DOS CRITÉRIOS NECESSÁRIOS:

_OS LOTES 24, 25, 26 e 27 DA QUADRA 06 NÃO ATENDEM AS DIMENSÕES MÍNIMAS PARA IMPLANTAÇÃO DO MODELO DA CASA

LOTES RESERVADOS

_ OS LOTES 28 E 29 NA QUADRA 06 SÃO RESERVADOS PARA IDOSOS E PESSOAS COM DEFICIÊNCIA (PCD), RESPECTIVAMENTE.
_ 5% (CINCO POR CENTO) DAS UNIDADES DE PROGRAMAS DE LOTEAMENTOS SOCIAIS E DE HABITAÇÃO POPULAR SERÃO DESTINADAS ÀS MULHERES VÍTIMAS DE VIOLÊNCIA DOMÉSTICA CONFORME LEI ESTADUAL Nº 21.525/2022. TAIS HABITAÇÕES SERÃO DESIGNADAS EM SORTEIO E NÃO HAVERÃO DIFERENCIAÇÃO ÀS DEMAIS.

HISTÓRICO DE REVISÃO: R00

00 -EMISSÃO INICIAL DO PROJETO
01 - ATUALIZAÇÃO MODELO CONSTRUTIVO - CASA EXCEL
02 - XXXXXXXXXXXXXXXXX
03 - XXXXXXXXXXXXXXXXX
04 - XXXXXXXXXXXXXXXXX
05 - XXXXXXXXXXXXXXXXX

QUADRO DE REVISÕES

REVISÃO	DATA	MOTIVAÇÃO	SOLICITANTE	CONTEÚDO	AUTOR
R00	05/11/2024	Nº SEI e Despacho Nº 202400031010325	SECPLANH	Emissão inicial do projeto	PAULO H. STIVAL
R01	12/12/2024	Nº SEI e Despacho Nº 202400031010325	SECPLANH	Atualização modelo construtivo	RENATA BARROS

APROVAÇÃO DE PROJETO:

Os projetos referentes ao Processo SEI Nº 202400031010325, encontram-se dentro das normas e exigências da AGEHAB, tendo sido elaborado por profissionais habilitados.

GERÊNCIA DE PROJETOS DE IMPLANTAÇÃO

SECRETARIA EXECUTIVA DE PLANEJAMENTO E PROJETOS HABITACIONAIS

AGEHAB Agência Goiana de Habitação

GOVERNO DE GOIÁS O ESTADO QUE DÁ CERTO

PROJETO DE PATAMARIZAÇÃO

SANTO ANTÔNIO DE GOIÁS MÓD. II - 16 UH

ENDEREÇO DA OBRA: RUA GIRASSOL E RUA OVIDIO COSMI DE FREITAS E AVENIDA PRIMAVEIRA, QUADRA 06 LOTES 28 A 43, BAIRRO JARDIM DAS OLIVEIRAS, SANTO ANTÔNIO DE GOIÁS - GO. CEP:75374-000

PROPRIETÁRIO:

AGÊNCIA GOIANA DE HABITAÇÃO - AGEHAB
CNPJ: 01.274.240/0001-47

AUTOR DO PROJETO:

ARQ. URB. PAULO HENRIQUE STIVAL | CAU: A109492-0 / GO

PATAMARIZAÇÃO

CONTEÚDO:

MUROS DE ARRIMO

ÁREA DO TERRENO: 3.563,46m²	**DESENHO:** JHONATAN CAÍQUE	**ESCALA:** 1 : 100	**FOLHA:** 05/05
ÁREA CONSTRUÍDA: 00.000,00m²	**PROGRAMA:** REVIT - 2025 **DATA:** OUT/2024	**FORMATO:** A1 (841x594mm)	

IMPORTANTE: ANTES DA EXECUÇÃO, VERIFICAR A COMPATIBILIDADE COM PROJETOS COMPLEMENTARES: TOPOGRÁFICO, EXECUTIVO, ESTRUTURAL, ELÉTRICO E HIDRÁULICO.